

PASPORT DOPRAVNÍHO ZNAČENÍ A MÍSTNÍCH KOMUNIKACÍ

PRO OBEC

# ŘÍCMANICE

---

*Zodp. projektant:*

**Libor Čuma**

*Vypracoval:*

**Radek Sláma**

*Kontroloval:*

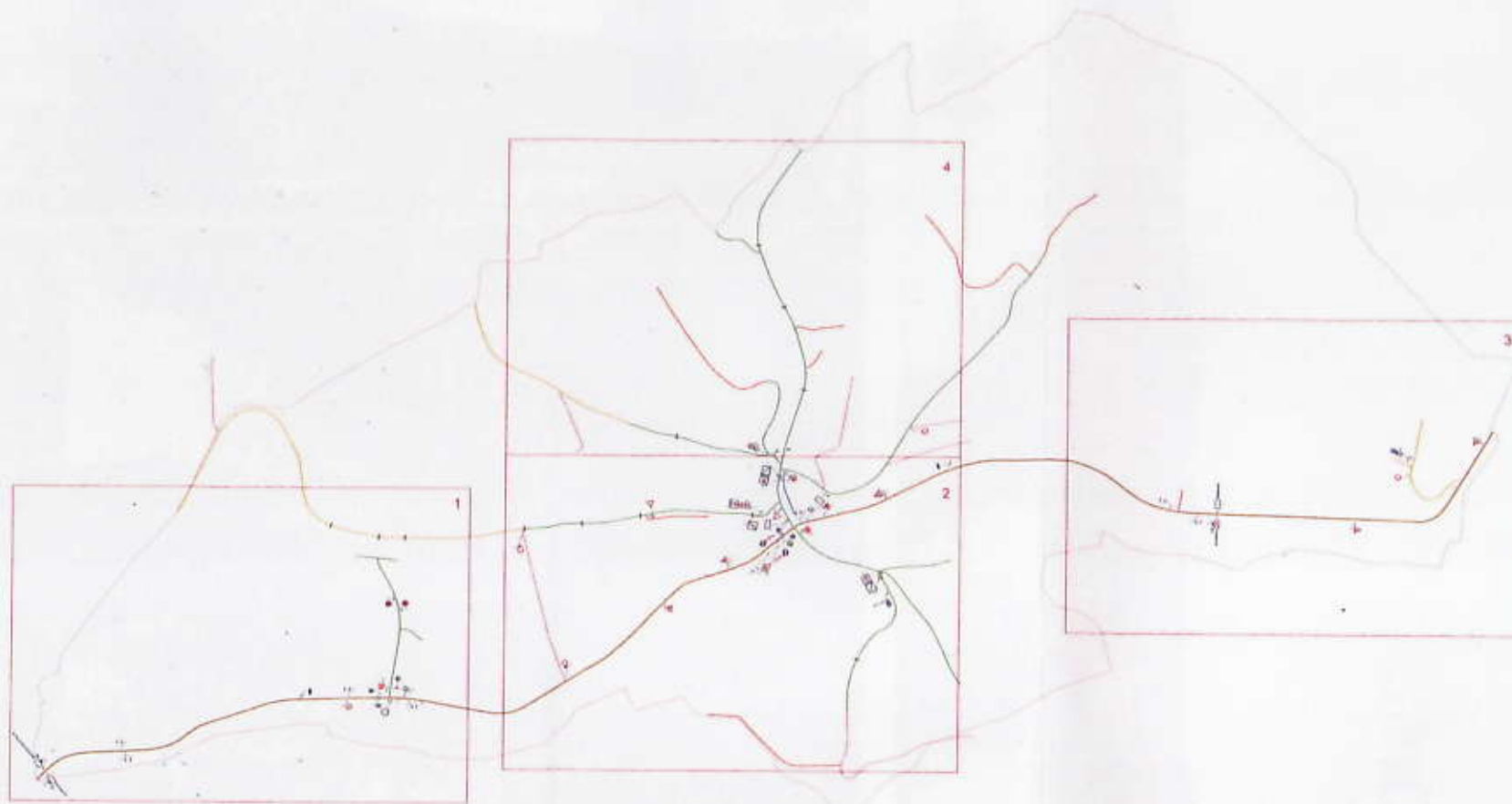
**Libor Čuma**

**Urbania**

Ořechov, 11/2017

ZK17-0488

# ŘÍCMANICE CÍLOVÝ STAV DOPRAVNÍHO ZNAČENÍ



## Legenda

- hranice katastrálního území
- dopravní značky:**
  - ve správě SÚS
    - stávající - beze změny
    - navržené / změna
    - odstraněné
  - ve správě obce
    - stávající - beze změny
    - navržené / změna
    - odstraněné
  - ve správě cizího subjektu
    - cizí
- kommunikace:**
  - krajná
  - místní - III. třída
  - místní - IV. třída - obytná zóna
  - místní - IV. třída - chodník
  - účelová
  - účelová - rozpevněná
  - účelová - soukromá
  - stavební práh

\*1 SOUKROMÁ CESTA

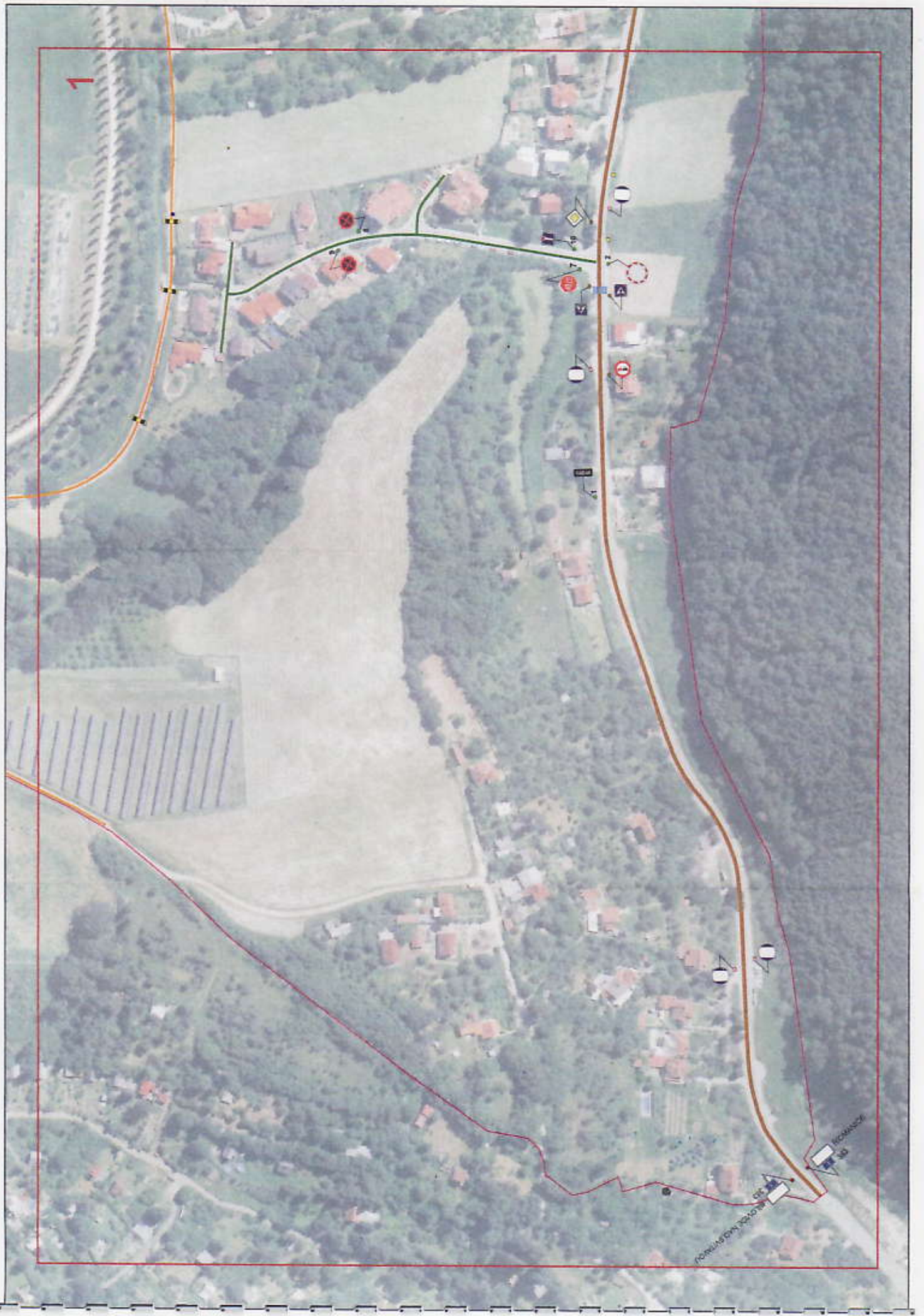
\*2 MIMO VOZIDEL S POVOLENÍM OBCE

\*3 VÝJEZD HASIČSKÝCH VOZIDEL

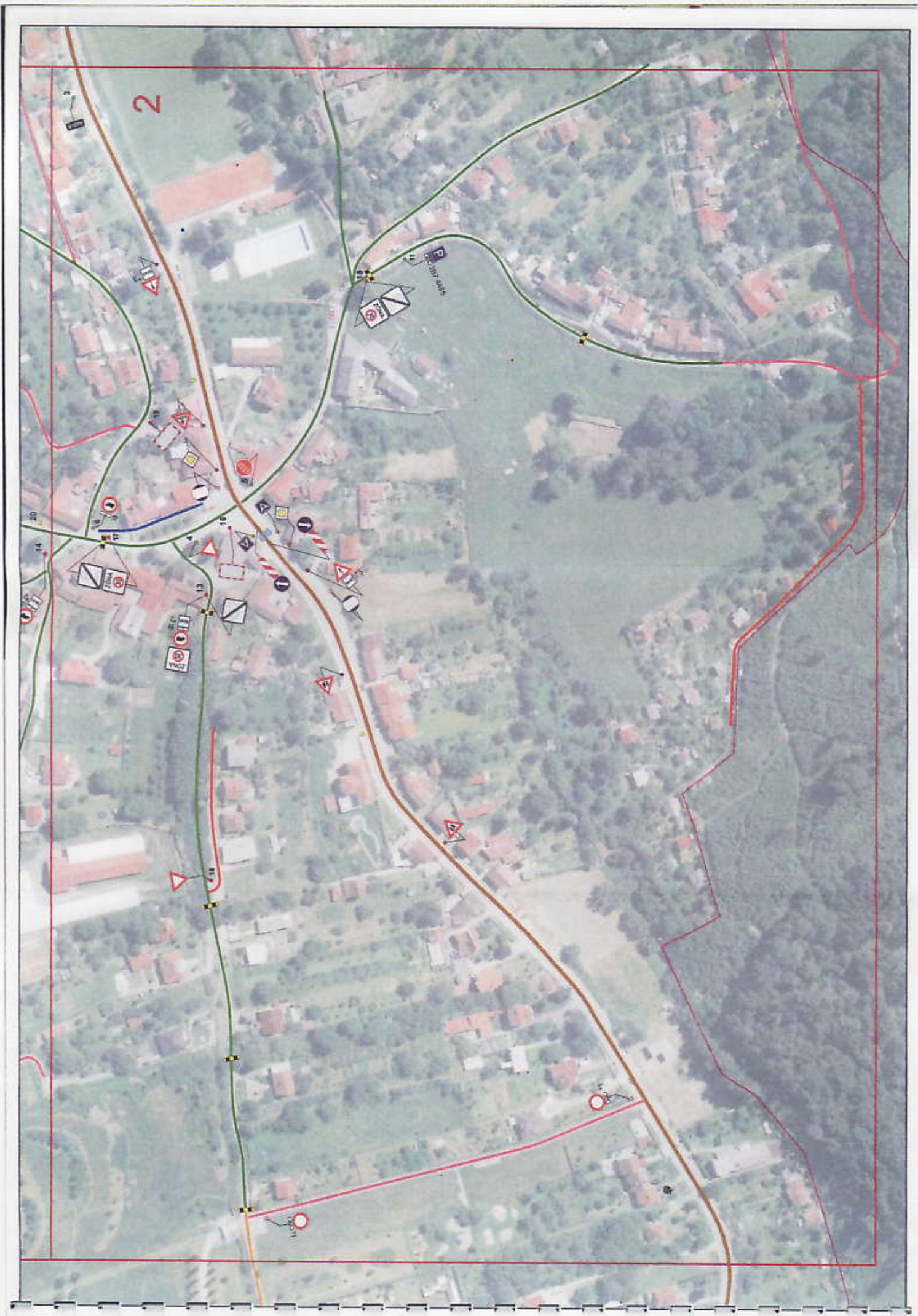
\*4 NÁVŠTĚVNÍCI HŘBITOVA MAX. DOBA STÁNÍ 1h

OBECNOST ŘÍCMANICE	STANOVISKO MÍSTNÍHO ÚŘADU	OPRAVA CÍLOVÝ STAV	 <b>URBANIA s.r.o.</b> KLUKOV 17 250 04 KLUKOV IČO: 253 20 888 TEL: 481 313 888 info@urbania.cz
Název projektu: <b>PŘÍPRAVA DOPRAVNÍHO ZNAČENÍ          A MÍSTNÍCH KOMUNIKACÍ V OBCI ŘÍCMANICE</b>			
Datum: 13.8.2017 Měřítko: 1:7 000 Projektant: ZK17-0488			číslo: 13.8.2017 měřítko: 1:7 000 projektant: ZK17-0488
<b>CÍLOVÝ STAV DOPRAVNÍHO ZNAČENÍ</b>			<b>3</b>

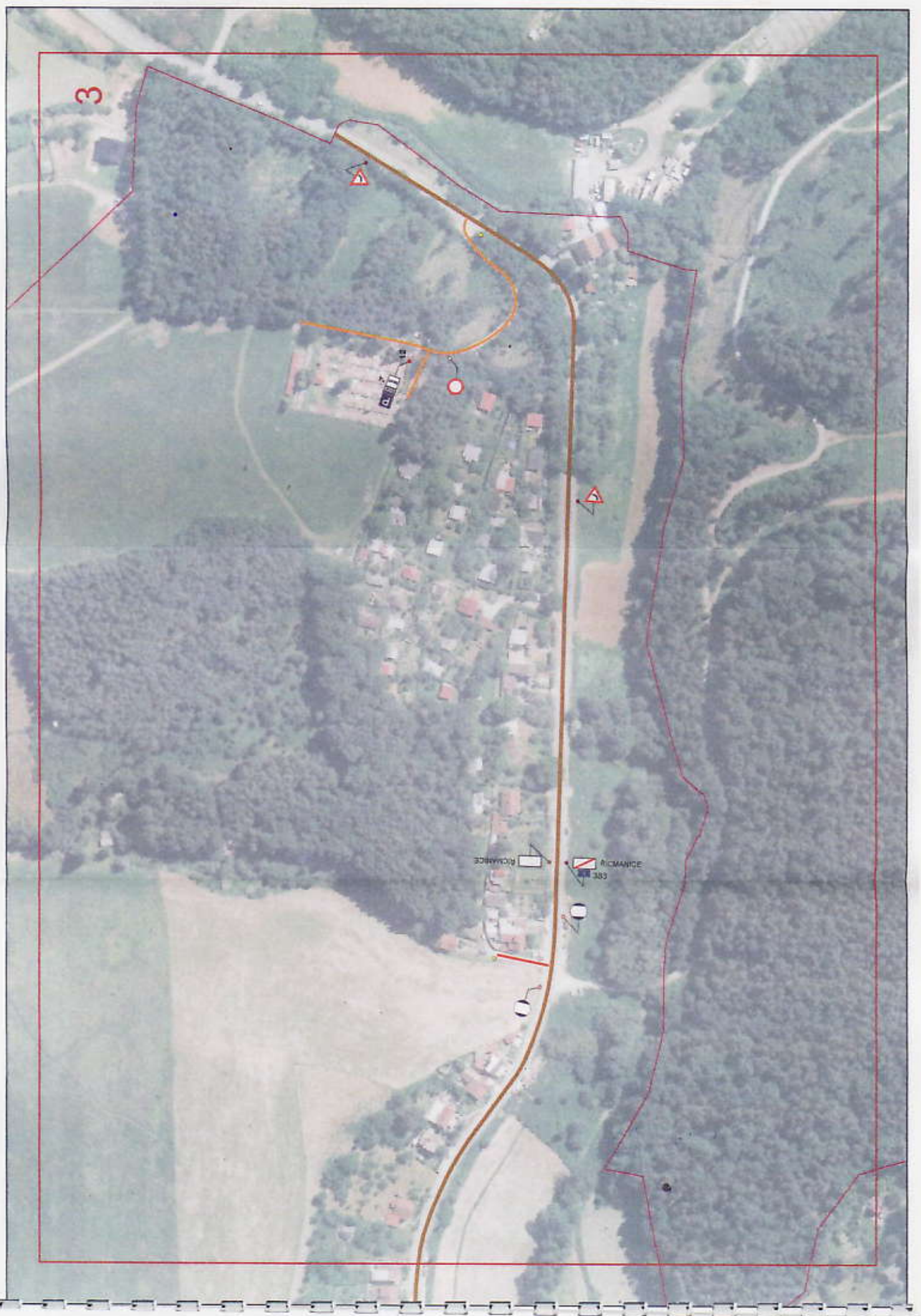














4

