Koordinační situační výkres - část 3
km 1,500 - 2,300

II/383 Řícmanice průtah
1:500

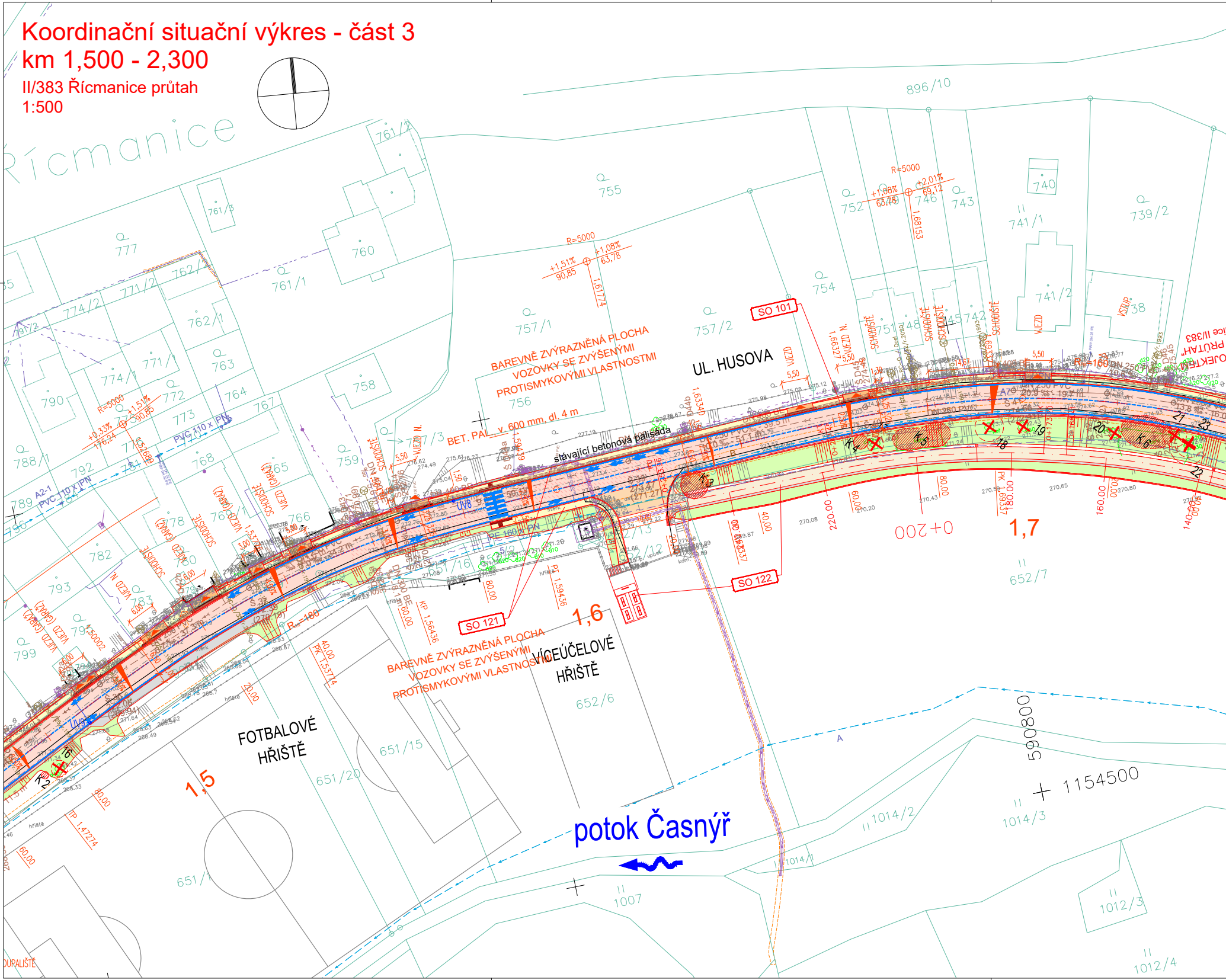
Řícmanice
896/10
755
761/2
761/3
760
761/1
777
762/2
762/1
771/2
774/2
771/1
774/1
763
764
772
773
790
788/1
792
789
768
767
758
759
765
766
757/1
757/2
756
754
752
746
743
740
741/1
739/2
741/2
738
742
748
751
R=5000
+1,51%
90,85
+1,08%
63,78
1,61774
+2,01%
69,12
1,68153
+0,33%
176,24
1,53268
SO 101
SO 121
SO 122
UL. HUSOVA
BAREVNĚ ZVÝRAZNĚNÁ PLOCHA VOZOVKY SE ZVÝŠENÝMI PROTISMYKOVÝMI VLASTNOSTMI
BAREVNĚ ZVÝRAZNĚNÁ PLOCHA VOZOVKY SE ZVÝŠENÝMI PROTISMYKOVÝMI VLASTNOSTMI
BET. PAL., v. 600 mm, dl. 4 m
stávající betonová palisáda
PVC 110 x PN
A2-1
UV8
UV9
PE 160 x PN
VJEZD
SCHODIŠTĚ
VSTUP
K2
K3
K4
K5
K6
1,5
1,6
1,7
0+200
PK 1,53774
KP 1,56436
PT 1,59436
TP 1,47274
R=180
VÍCEÚČELOVÉ HŘIŠTĚ
652/6
652/7
FOTBALOVÉ HŘIŠTĚ
651/15
651/20
651/1
782
793
783
780
778
799
potok Časnýř
590800
1154500
1014/2
1014/3
1014/1
1007
1012/3
1012/4
DN 250 PVC
PRŮTAH
OBJEKT
OUPALIŠTĚ

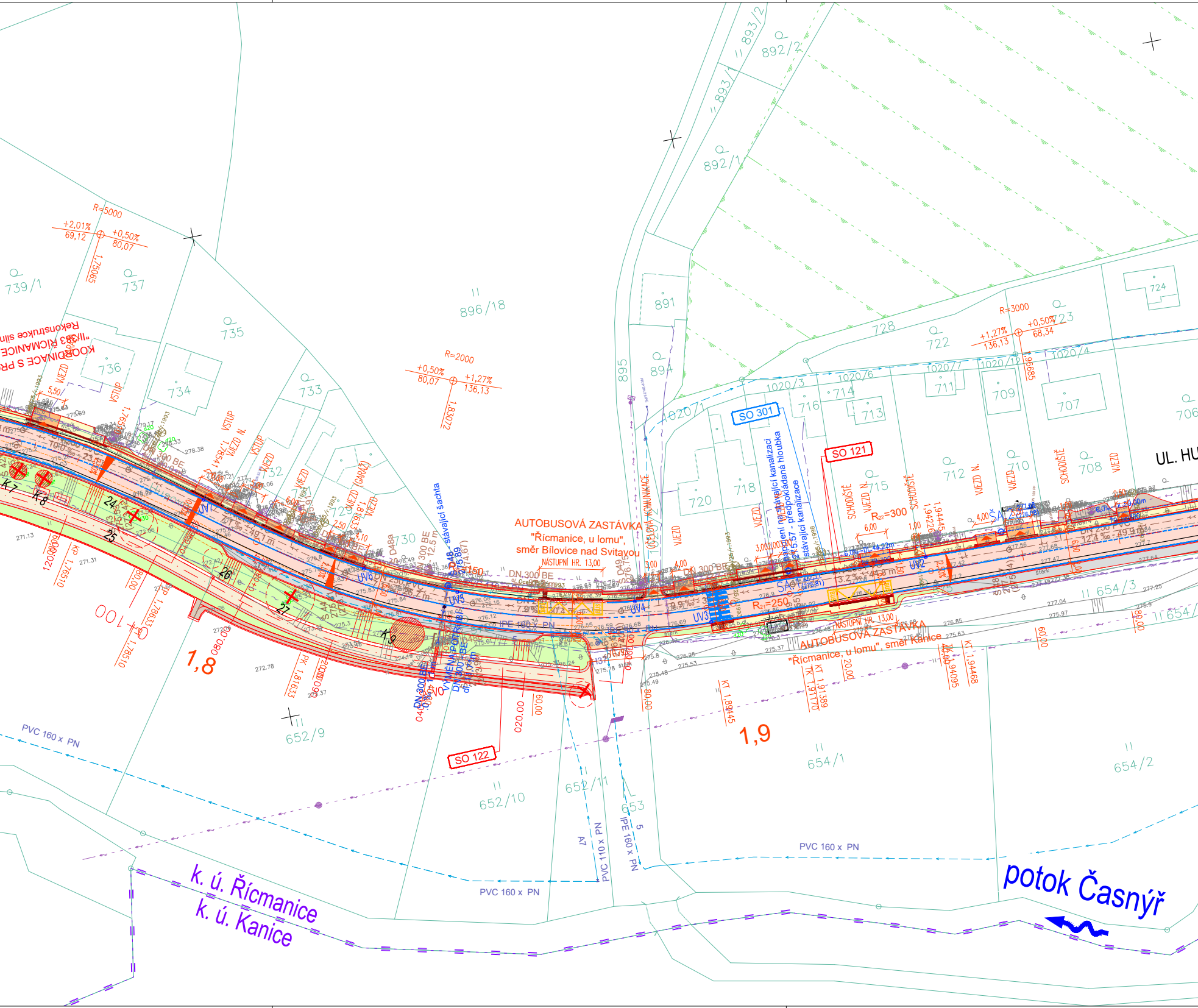
AUTOBUSOVÁ ZASTÁVKA
"Řícmanice, u lomu",
směr Bílovice nad Svitavou
NÁSTUPNÍ HR. 13,00
AUTOBUSOVÁ ZASTÁVKA
"Řícmanice, u lomu", směr Kanice
NÁSTUPNÍ HR. 13,00
SO 301
SO 121
SO 122
k. ú. Řícmanice
k. ú. Kanice
potok Časnýř
UL. HU
1,8
1,9
KOORDINACE S PR
"II/383 ŘÍCMANICE
Rekonstrukce silni
R=5000
+2,01%
69,12
+0,50%
80,07
1,75065
R=2000
+0,50%
80,07
+1,27%
136,13
1,83072
R=3000
+1,27%
136,13
+0,50%
68,34
1,96685
R₂₂=300
R₂₁=250
stávající šachta
napojení na stávající kanalizaci
předpokládaná hloubka
stávající kanalizace
ÚČELOVÁ KOMUNIKACE
DN 300 BE
VÝMĚNA POTRUBÍ
VJEZD
VSTUP
SCHODIŠTĚ
PVC 160 x PN
PVC 110 x PN
IPE 160 x PN
A7
K7
K8
K9
24
25
26
27
UV1
UV2
UV3
UV4
UV5
UV6
739/1
737
735
736
734
733
732
729
730
896/18
895
894
893/1
893/2
892/1
892/2
891
1020/1
1020/3
1020/4
1020/6
1020/7
1020/12
720
718
716
715
714
713
712
711
710
709
708
707
706
722
723
724
728
652/9
652/10
652/11
653
654/1
654/2
654/3

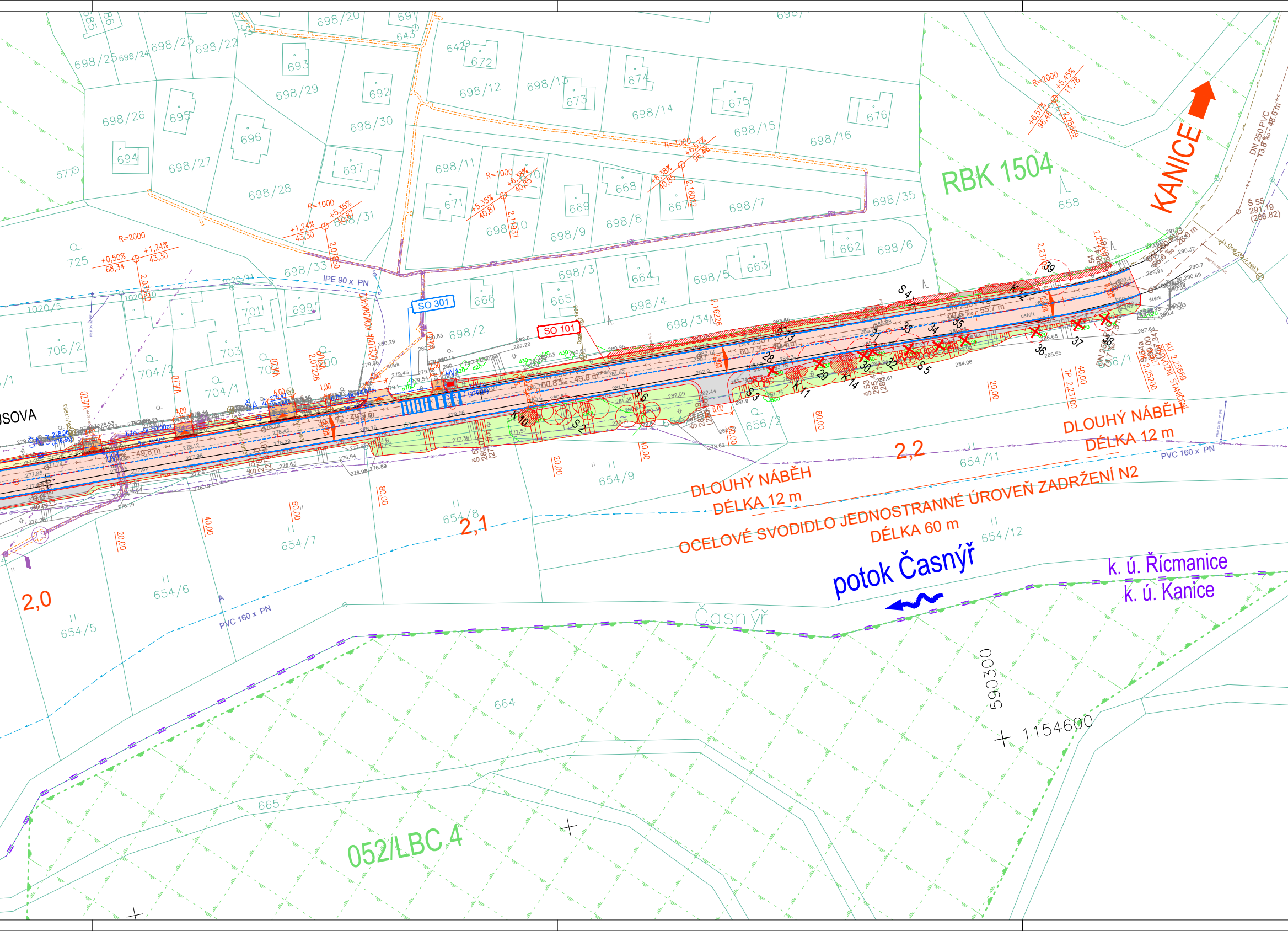
KANICE
RBK 1504
SO 301
SO 101
DLOUHÝ NÁBĚH
DÉLKA 12 m
DLOUHÝ NÁBĚH
DÉLKA 12 m
OCELOVÉ SVODIDLO JEDNOSTRANNÉ ÚROVEŇ ZADRŽENÍ N2
DÉLKA 60 m
potok Časnýř
Časnýř
k. ú. Řícmanice
k. ú. Kanice
052/LBC 4
2,0
2,1
2,2
PVC 160 x PN
IPE 90 x PN
DN 250 PVC
R=2000
R=1000
+0,50%
+1,24%
68,34
43,30
+5,35%
40,87
+6,38%
40,85
+6,57%
96,46
+5,45%
11,78
-49,8 m
49,8 m
60,7 m
60,8 m
55,7 m
20,00
40,00
60,00
80,00
2,07226
2,03520
2,16002
2,14937
2,16226
2,23700
2,25200
2,25669
TP 2,23700
KU 2,25669
KONEC ÚPRAVY
ÚSOVA
590300
1154600
698/20
698/21
698/22
698/23
698/24
698/25
698/26
698/27
698/28
698/29
698/30
698/31
698/33
698/34
698/35
698/2
698/3
698/4
698/5
698/6
698/7
698/8
698/9
698/10
698/11
698/12
698/13
698/14
698/15
698/16
642
643
672
673
674
675
676
693
692
695
696
694
697
671
668
669
667
658
662
663
664
665
666
699
701
703
704/1
704/2
706/2
725
577
654/5
654/6
654/7
654/8
654/9
654/11
654/12
656/1
656/2
664
665
S 1
S 2
S 3
S 4
S 5
S 6
K 10
K 11
K 12
K 13
K 14
28
29
30
31
32
33
34
35
36
37
38
39
Š 55
291,19
(288,82)
asfalt
štěrk

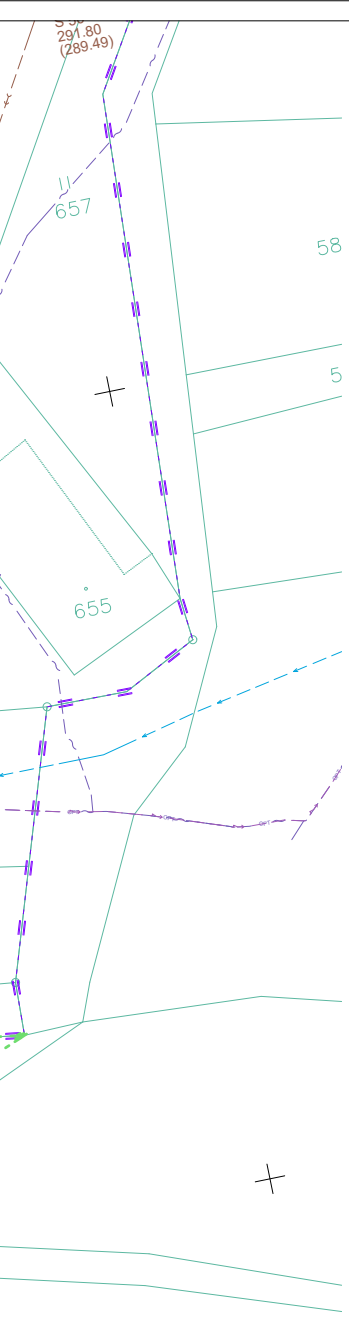
291.80
(289.49)
657
58
5
655

SEZNAM STAVEBNÍCH OBJEKTŮ

Objekty přípravy staveniště

SO 001	Příprava území, SÚS JMK
SO 002	Příprava území, obec Řícmanice

Objekty pozemních komunikací

SO 101	Rekonstrukce silnice II/383
SO 121	Chodníky a ostatní zpevněné plochy
SO 122	Cyklostezka
SO 181	Dopravně inženýrská opatření

Vodohospodářské objekty

SO 301	Úprava děšťové kanalizace

Objekty úpravy území

SO 801	Vegetační úpravy, SÚS JMK
SO 802	Vegetační úpravy, obec Řícmanice

POZNÁMKY:

- PŘED ZAHÁJENÍM ZEMNÍCH PRACÍ JE NUTNÉ VŠECHNY IS OVĚŘIT, ZA ÚČASTI SPRÁVCŮ VYTYČIT A OZNAČIT V CELÉM PROSTORU STAVBY. V JEJICH BLÍZKOSTI JE POTÉ NUTNÉ PROVÉST TAKOVÁ OPATŘENÍ, ABY NEDOŠLO K JEJICH POŠKOZENÍ. STEJNĚ SE MUSÍ POSTUPOVAT I U NOVĚ POLOŽENÝCH INŽENÝRSKÝCH SÍTÍ.

LEGENDA NAVRŽENÝCH PLOCH

- VOZOVKA ASFALTOVÁ
- VOZOVKA DLÁŽDĚNÁ (BETONOVÁ DLAŽBA)
- SJEZD - ASFALT
- SJEZD - BETONOVÁ DLAŽBA
- CHODNÍK - BETONOVÁ DLAŽBA
- BETONOVÁ DLAŽBA BAREVNĚ KONTRASTNÍ, RELIÉFNÍ
- BETONOVÁ DLAŽBA BAREVNĚ KONTRASTNÍ
- PŘEDLÁŽDĚNÍ STÁVAJÍCÍHO POVRCHU
- NEZPEVNĚNÁ KRAJNICE
- NÁSYP / TERÉNNÍ ÚPRAVY / OSETÍ
- VÝKOP / TERÉNNÍ ÚPRAVY VE VÝKOPECH / OSETÍ
- LOMOVÝ KÁMEN DO BETONU

LEGENDA STÁVAJÍCÍCH INŽ. SÍTÍ:

- CETIN OPTICKÝ KABEL
- CETIN NADZEMNÍ SÍTĚ
- ČEZ NADZEMNÍ VEDENÍ VN
- ČEZ NADZEMNÍ VEDENÍ NN
- ČEZ PODZEMNÍ VEDENÍ NN
- VAS VODOVODNÍ ŘAD
- VAS SPLAŠKOVÁ KANALIZACE
- ŘÍCMANICE DEŠŤOVÁ KANALIZACE
- GASNET PLYNOVOD STŘEDOTLAK

LEGENDA DENDROLOGIE:

43	SOLITÉRNÍ STROMY - K PONECHÁNÍ
43	SOLITÉRNÍ STROMY - ODSTRANĚNÍ
S 21	STROMOVÉ POROSTY - K PONECHÁNÍ
S 21	STROMOVÉ POROSTY - ODSTRANĚNÍ
K 63	POROSTY KEŘOVÉ, KEŘE - K PONECHÁNÍ
K 63	POROSTY KEŘOVÉ, KEŘE - ODSTRANĚNÍ
K 63	POROSTY KEŘOVÉ, KEŘE - ČÁSTEČNÉ ODSTRANĚNÍ

LEGENDA - NÁVRH

	NOVÝ STAV
	SVODIDLA
	DRENÁŽ
UV	ULIČNÍ VPUSŤ
HV	HORSKÁ VPUSŤ
LŽ	LINIOVÝ ŽLAB
DŠ	DRENÁŽNÍ ŠACHTA
✕	RUŠENÉ PRVKY, KÁCENÉ STROMY
0/0 7	SONDA PEDOLOGIE (MOCNOST HUMUSOVÉHO / MOCNOST NÍŽE ULOŽENÉHO HORIZONTU V cm)

LEGENDA - STÁVAJÍCÍ STAV

- HRANY VOZOVKY
- POZEMNÍ STAVBY (DOMY, ZDI)
- TERÉNNÍ HRANY, ROZHRANÍ POVRCHŮ
- OPLOCENÍ (PŘÍPADNĚ JINÉ SPECIFICKÉ PRVKY)
- HLADINA VODNÍHO TOKU
- STROMY
- LOKÁLNÍ BIOCENTRUM (PRVKY ÚSES)
- REGIONÁLNÍ BIOKORIDOR (PRVKY ÚSES)

LEGENDA - KATASTR

	HRANICE KATASTRÁLNÍCH ÚZEMÍ
	PARCELNÍ HRANICE KN
981/4	ČÍSLA PARCEL
	TRVALÝ ZÁBOR
	DOČASNÝ ZÁBOR DO 1 ROKU
	DOČASNÝ ZÁBOR NAD 1 ROK

C.3

Souřadný systém S-JTSK; výškový systém Bpv

Přehled revizí

Č.	Datum	Popis	Vypr.	Kontr.	Schv.
00	11/2025	Koncept	MZa	MPe	DBo

Objednatel

Správa a údržba silnic Jihomoravského kraje

Správa a údržba silnic Jihomoravského kraje
příspěvková organizace kraje
Žerotínovo náměstí 449/3, 602 00 Brno

Obec Řícmanice
Komenského 68, 664 01 Bílovice nad Svitavou

Generální projektant

MOTT MACDONALD

Mott MacDonald CZ, spol. s r.o.
Národní 984/15, 110 00 Praha 1
T +420 221 412 800
F +420 221 412 810
W http://www.mottmac.com/czech-republic

Hlavní inženýr projektu: Ing. Dárius Bolješik

Kraj: Jihomoravský
Obec: Řícmanice
Katastrální území: Řícmanice

Akce

II/383 Řícmanice průtah

Část

Situační výkresy

Navrhl/vypracoval	Matúš Záhumenský
Zodp. projektant	Ing. Pavel Štadáni
Technická kontrola	Ing. Martin Pěknica
Schválil	Ing. Dárius Bolješik

Zpracovatel části

Mott MacDonald CZ,spol. s.r.o.
MOTT MACDONALD
Národní 984/15
110 00 Praha 1
+420 221412800

Název přílohy: Koordinační situační výkres - část 3

Měřítko: 1:500

Číslo kopie:

Stupeň dok.	Číslo sml. obj.	Číslo akce	Číslo přílohy
DPZ	299/2025/99	211100099	C.3.3

© Mott MacDonald
Tato dokumentace se smí používat pouze pro ty účely a činnosti, pro které byla firmou Mott MacDonald CZ zpracována.
Firma Mott MacDonald CZ nepřijímá žádnou zodpovědnost za tuto dokumentaci vůči jiné straně než té, která ji zadala.